





























# PLANCHE 6 : LES HAUTS DE SAINT-BENOIT

## Légende

- |  |  |  |
|--|--|--|
|  Limite de zone       | <b>Zones naturelles</b>  | <b>Prescriptions linéaires</b>   |
|  Bâti                 |  N  |  Tracé du CFR   |
|  Limites parcellaires |  Nci  |  Périmètre de projets   |
| <b>Hauteur des constructions</b>   |  Ns   |  Rues le long desquelles les constructions sont soumises à des règles particulières (articles U4 et U6 du règlement de la zone U) |
|  4 mètres             |  Nta  |  |
|  7 mètres             |  Ntb  |  |
|  10 mètres            |  |  |
|  13 mètres            | <b>Prescriptions ponctuelles</b>   | <b>Informations surfaciques</b>  |
|  15 mètres            |  Bâtiments admis à changer de destination           |  Périmètres de carrières  |
| <b>Zones agricoles</b>   |  Elements bâtis, végétaux à protéger                |  Espaces boisés classés   |
|  A                    |  Maisons créoles et constructions créoles protégées |  Corridors écologiques protégés   |
|  Acor                 |  |  Emplacements réservés  |
|  Acu                  |  |  Limitations particulières d'implantation des constructions (L111-6)  |
|  |  |  Terrains concernés par des loupes du règlement graphique L1 et L2  |

Le PLU de St-Benoît comprend les zones :  
 - Ua (et son secteur Uap), Ub, Ut, Ue, Up  
 - AUa, Aub, AUe, AUp et 2AUp  
 Pour les zones U et AU, les couleurs indiquées sur le plan correspondent aux hauteurs maximales autorisées dans le règlement du PLU

