
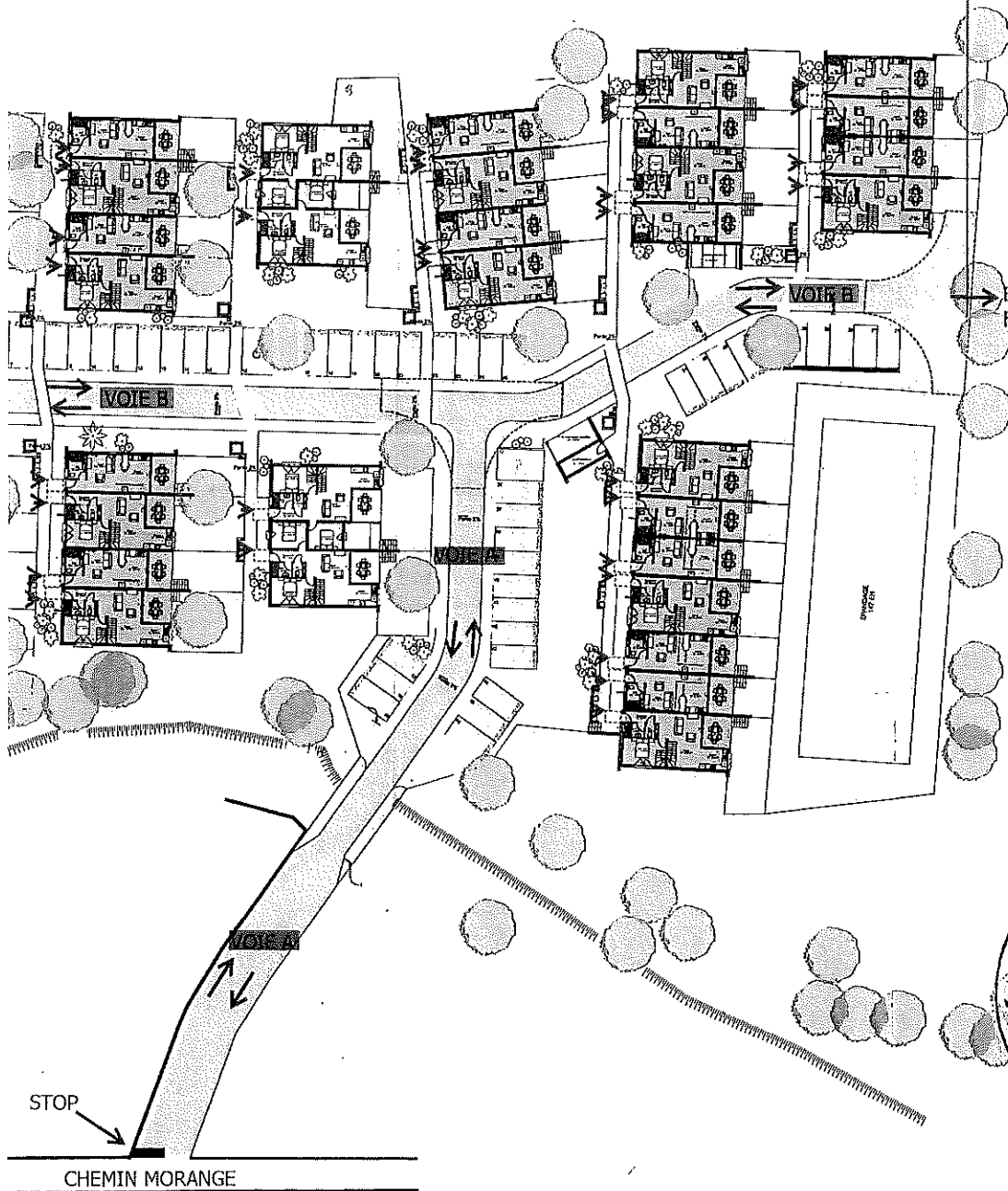




ADMINISTRATION MUNICIPALE

EXTENSION FUTURE

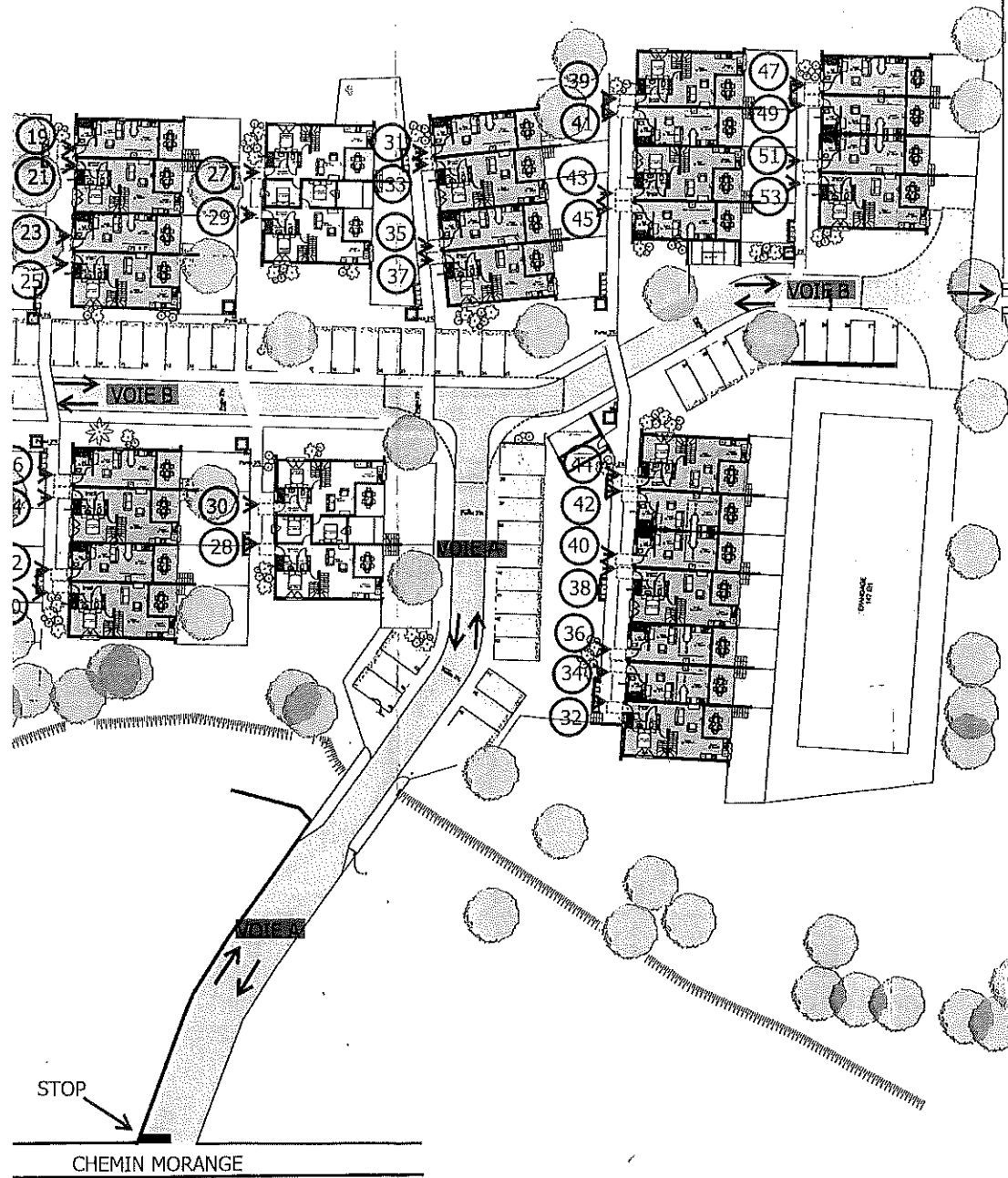


HT	Projet :	Phase :	N° de pièce	Ind. :	Plan	Ech. :	Date :
	LE VERGER BW 274 SAINT BENOÎT 97470	APS	APS 4a	1	Plan RDC	1:500	03/02/2023

Accusé de réception en préfecture
974-219740107-20231011-DEL076092023-DE
Date de réception préfecture : 11/10/2023



ADMINISTRATION MUNICIPALE



DTT	Projet :	Site :	N° de pièce	Lot :	Plan	Ech :	Date :
	LE VERGER BW 274 SAINT BENOÎT 97470	APS	APS 4a	1	Plan RDC	1:500	03/02/2023

Accusé de réception en préfecture
974-219740107-20231011-DEL076092023-DE
Date de réception préfecture : 11/10/2023



DGCDV / Aménagement / Foncier - Brigade Terrain / Adressage

Liste des propositions de dénominations de voies pour passage au prochain CM
Réunion Commission Cadre de Vie du

Voie objet de la délibération	Proposition de dénomination faite par le service	Avis/proposition de la Commission Cadre de Vie
Opération LE VERGER Chemin Morange (demande de la SEMAC pour la viabilisation des parcelles)	Proposition axée sur l'apiculture Voie A : RUE DU RUCHER Voie B : RUE DES ABEILLES	Voie A : Voie B :

